

Università Iuav di Venezia e Consorzio Nettuno  
Dipartimento di pianificazione  
Facoltà di pianificazione del territorio - Cdl in Sistemi informativi territoriali

*in collaborazione con*

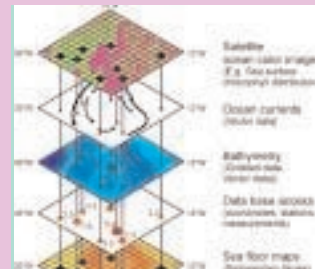

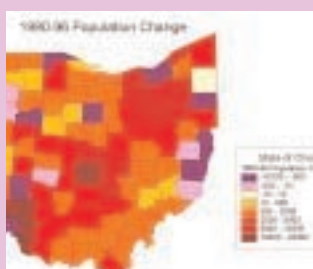
Istituto Geografico Militare - Regione Veneto, Segr. del Territorio - ESA, European Space Agency - INSA, Institut National des Sciences Appliquées de Lyon - MondoGis

master universitario  
di secondo livello - a distanza

# Sistemi Informativi Territoriali & Telerilevamento

a.a. 2006 / 2007

I  
- - -  
U  
- - -  
A  
- - -  
V



## Obiettivi formativi

Obiettivo principale è quello di consentire a giovani laureati, professionisti e/o dipendenti delle amministrazioni pubbliche di integrare i propri profili e competenze disciplinari e professionali con concetti, metodi e strumenti che appartengono all'area delle nuove tecnologie per il territorio e l'ambiente.

## A chi è rivolto

Al master potranno partecipare persone in possesso di laurea (laurea specialistica, ai sensi DM 509/99, o laurea del vecchio ordinamento, conseguita in Italia, o equivalente titolo europeo). Non sono richieste competenze specifiche preliminari, ma solo l'uso di un pc e di pacchetti di utilità personale.

## Formato a distanza

Il master SIT & Telerilevamento, alla quarta edizione nel formato a distanza, si caratterizza con attività a distanza tutorata, integrata con didattica d'aula di tipo tradizionale e con lavoro pratico-applicativo in aula informatizzata.

## Durata e fasi

Si prevede che le attività didattiche inizino a marzo 2007 e sono articolate nel modo seguente:

- Seminario di apertura;
- Parte teorico applicativa segmentata su quattro aree tecnologiche: Cartografia numerica, Basi di Dati, GIS, Telerilevamento;
- Project Work;
- Tirocinio;
- Esame finale.

Il master di durata annuale si conclude nella primavera/estate 2008, con la presentazione e discussione delle tesi di master.

## Ammissione ed iscrizione

Al master potranno partecipare al massimo 30 persone (minimo 25).

La quota d'iscrizione al master è di 3.614,62 euro.

Le domande di ammissione devono essere presentate secondo le modalità previste dal bando entro e non oltre

**venerdì 12 gennaio 2007.**

misura le tue competenze in questo settore: vai al sito [www.igmi.org/forgis/](http://www.igmi.org/forgis/)

per informazioni relative ai procedimenti amministrativi (ammissione, iscrizione e certificati)  
ASD, post-laurea Claudia Rossi, tel 041 2571787, <mailto:claudia.rossi@iuav.it>

per informazioni sull'organizzazione dell'attività del master

dP-formazione, Renata Stefanuto, tel 041 2572101, [dp-formazione@iuav.it](mailto:dp-formazione@iuav.it), [www.iuav.it/master](http://www.iuav.it/master)

[www.iuav.edu/dp/formazione/master/0607/SitDistanza0607.html](http://www.iuav.edu/dp/formazione/master/0607/SitDistanza0607.html) [www.iuav.it/SitProvvisorio/mastersit.htm](http://www.iuav.it/SitProvvisorio/mastersit.htm)