



Indicazioni stradali per Università Iuav di Venezia

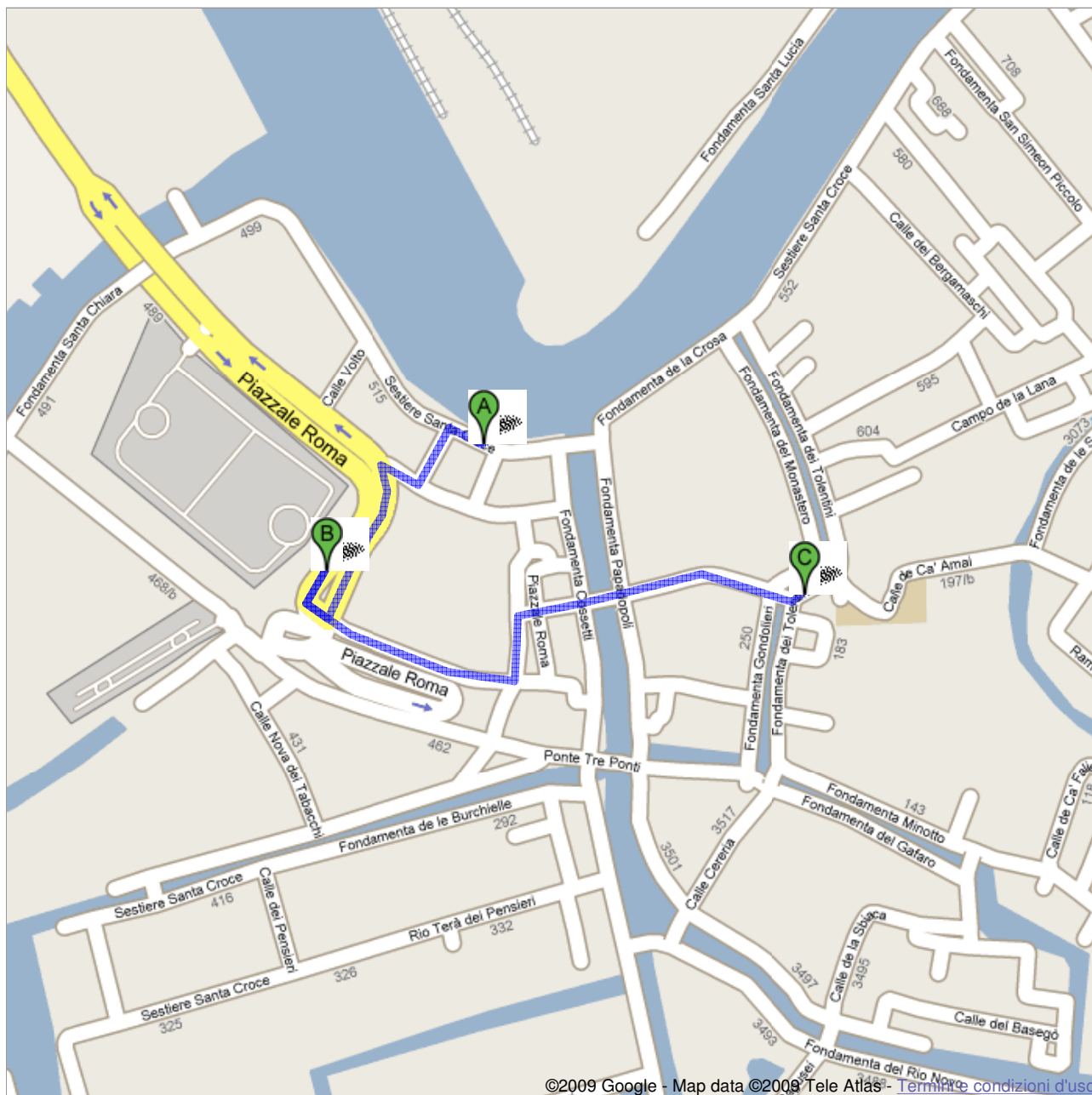
Santa Croce 191 Tolentini, 30135 Venezia (VE) -
041 257 1644

0,5 km – circa 7 min


seminario introduttivo aperto al pubblico "Grandi opere e conflitti locali.

Tecnici e cittadini a confronto nell'esperienza di débat public per la Gronda di Genova", 25.09.2009, AULA CAPRIATE

Dalla Stazione FS Santa Lucia se volete arrivare a piedi (10 minuti scarsi) per fare il percorso più breve fate Ponte della Costituzione, noto come Ponte di Calatrava e poi seguite il percorso e le indicazioni che seguono




©2009 Google - Map data ©2009 Tele Atlas - [Termini e condizioni d'uso](#)

 Fondamenta Santa Chiara

	1. Procedi in direzione nordovest su Fondamenta Santa Chiara	20 m 20 m (totale)
	2. Svolta a sinistra per rimanere su Fondamenta Santa Chiara	35 m 55 m (totale)
	3. Svolta a destra in Piazzale Roma	24 m 79 m (totale)
	4. Svolta a sinistra per rimanere su Piazzale Roma Circa 1 min	91 m 0,2 km (totale)
	5. Svolta a destra per rimanere su Piazzale Roma	15 m 0,2 km (totale)
	6. Svolta a destra per rimanere su Piazzale Roma	21 m 0,2 km (totale)
Totale: 0,2 km – circa 2 min		

 Piazzale Roma, 30135 Venezia VE 0,0 km (totale)

	7. Procedi in direzione sudovest su Piazzale Roma	21 m 21 m (totale)
	8. Svolta a sinistra per rimanere su Piazzale Roma Circa 1 min	0,1 km 0,1 km (totale)
	9. Svolta a sinistra per rimanere su Piazzale Roma	35 m 0,2 km (totale)
	10. Svolta a destra per rimanere su Piazzale Roma	35 m 0,2 km (totale)
	11. Prosegui su Ponte del Prefetto Circa 2 min	0,1 km 0,3 km (totale)
	12. Svolta a sinistra in Fondamenta dei Tolentini La tua destinazione è sulla destra	7 m 0,3 km (totale)
Totale: 0,3 km – circa 4 min		

 Università Iuav di Venezia
Santa Croce 191 Tolentini, 30135 Venezia (VE) - 041 257 1644

Queste indicazioni stradali servono solo per pianificare il viaggio. Le condizioni stradali potrebbero differire dai risultati delle mappe a causa di costruzioni in corso, traffico, meteo o altri eventi. Pianifica il tuo percorso considerando questi fattori. Rispetta la segnaletica stradale.

Map data ©2009 Tele Atlas